

## INTERNETFASSUNG - PLANTEIL

Bebauungsplan Nr. 1388  
der Landeshauptstadt München

Leonrodstraße, Leonrodplatz  
und Dachauer Straße










Bitte beachten Sie die Hinweise zur Internetfassung  
unter <http://www.muenchen.de/bebauungsplan>



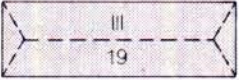

**BEBAUUNGSPLAN NR. 1388**  
**DER LANDESHAUPTSTADT MÜNCHEN**

**ZEICHENERKLÄRUNG**

**A) FESTSETZUNGEN**

|   |   |   |  |
|---|---|---|--|
|  | GRENZE DES GELTUNGSBEREICHES  |   |  |
| <b>BESTEHENBLEIBENDE</b>  | <b>FESTZUSETZENDE</b>   | <b>AUFZUHEBENDE</b>   |  |
|  |  |  | <b>BAULINIEN</b>                           |
|  |  |  | <b>BAUGRENZE</b>                           |
|  |  |  | <b>STRASSENBEGRENZUNGSLINIE</b>            |
|  |  |  | <b>RÜCKWÄRTIGE UND SEITLICHE BAUGRENZE</b> |
|  | ÖFFENTLICHE VERKEHRSFÄCHE   |   |  |

**B) HINWEISE**

|   |   |
|---|---|
|  | BESTEHENDES GEBÄUDE MIT<br>FIRSTLINIE, HAUSNUMMER UND<br>ZAHL DER VOLLGESCHOSSE |
|  | VORHANDENE GRUNDSTÜCKSGRENZE  |
| 679/2   | FLURSTÜCKSNUMMER  |
| ← 15 →  | MASSZAHL  |

**C) KENNZEICHNUNG UND NACHRICHTLICHE ÜBERNAHMEN**

|   |                  |
|---|------------------|
|  | GEMARKUNGSGRENZE |
|---|------------------|

**BESTÄTIGUNGSVERMERKE**

DER BEBAUUNGSPLAN WURDE

AM 23.6.82 ALS SATZUNG BESCHLOSSEN

AM \_\_\_\_\_ VON DER REGIERUNG VON OBERBAYERN GENEHMIGT ( NR. \_\_\_\_\_ )

MÜNCHEN, 9.8.82

REFERAT FÜR STADTPLANUNG U. BAUORDNUNG  
HAUPTABTEILUNG II  
— PLANUNGSVERWALTUNG —

IA.

gez. Woop

DER BEBAUUNGSPLAN WURDE AM 30.7.82 RECHTSVERBINDLICH (MÜABL. 1982 S. 155 )

MÜNCHEN, 9.8.82

gez Woop